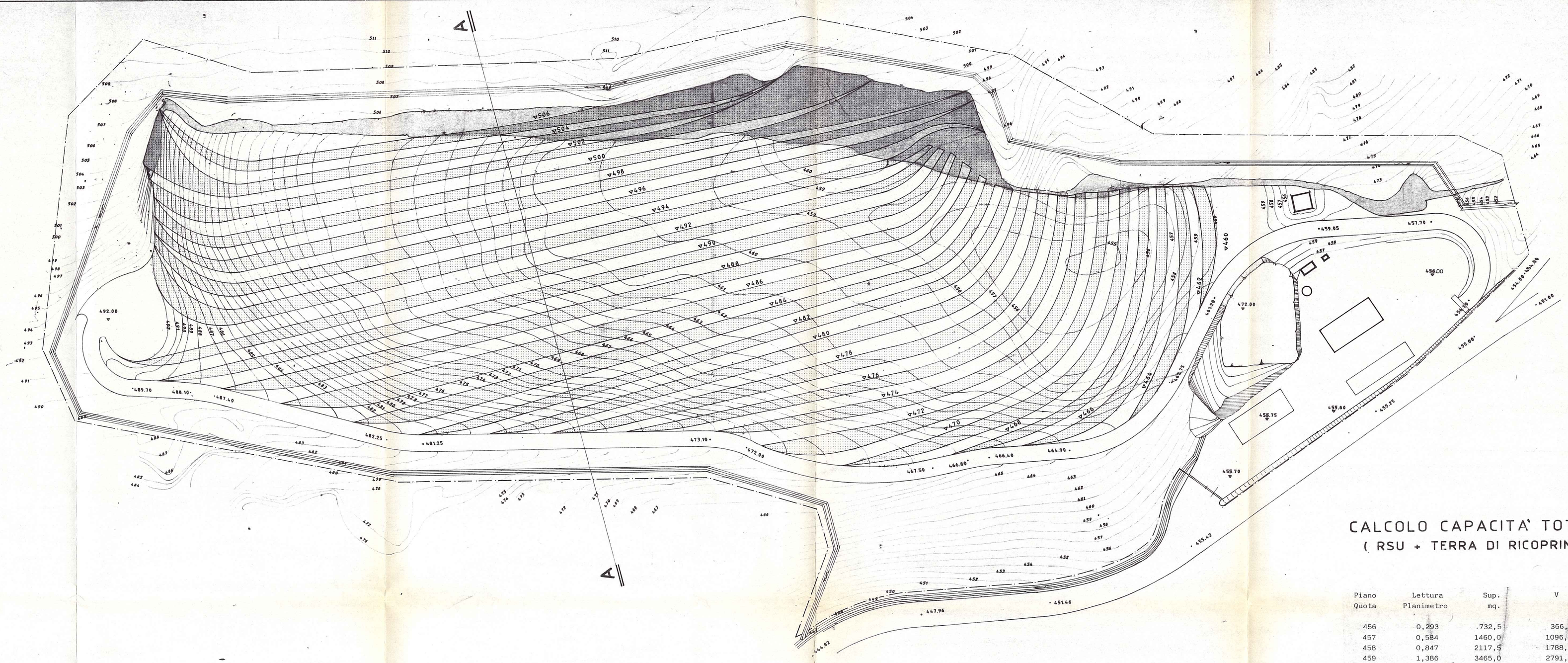

SEZIONE AA

SCALA 1:500

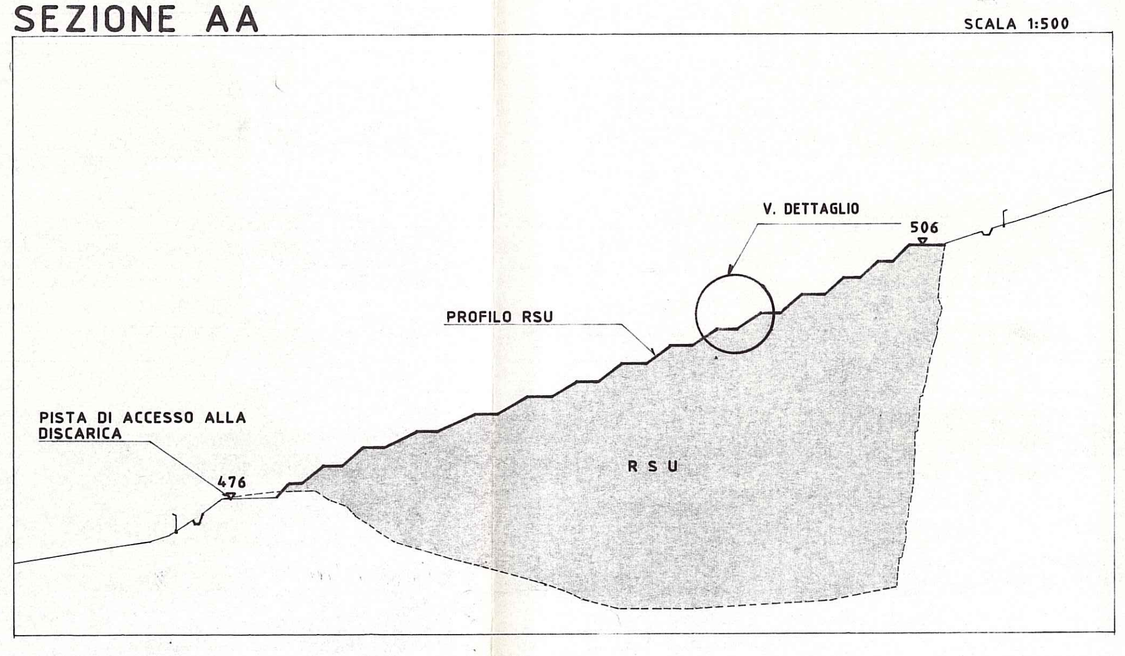

SEZIONE DI DETTAGLIO

SCALA 1:50

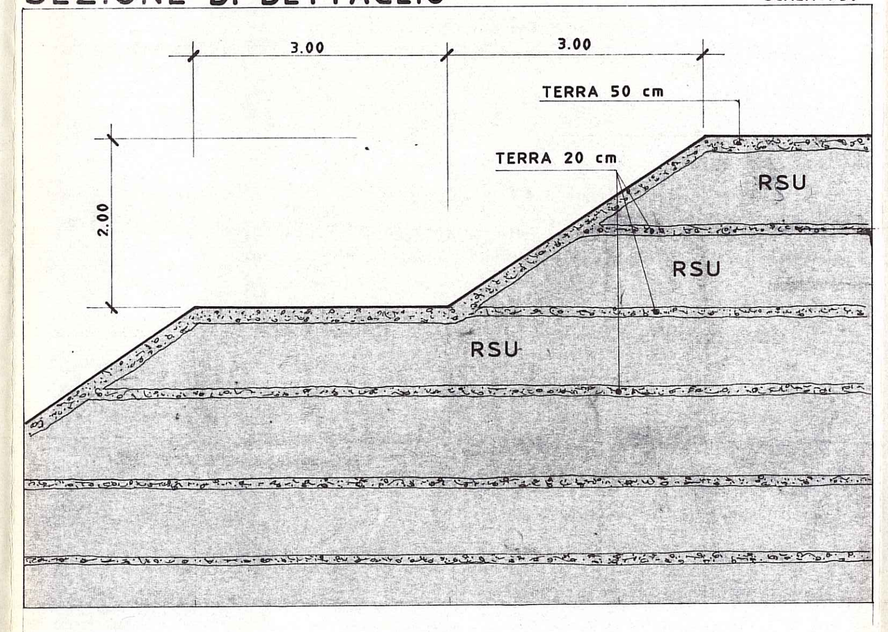

CALCOLO CAPACITA' TOTALE
(RSU + TERRA DI RICOPRIMENTO)

Piano Quota	Lettura Planimetro	Sup. mq.	$V = (\frac{S_1 + S_2}{2} \times h)$
456	0,293	732,5	366,25
457	0,584	1460,0	1096,25
458	0,847	2117,5	1788,75
459	1,386	3465,0	2791,25
460	2,064	5160,0	4312,5
462'	2,895	7237,5	12397,5
462"	2,857	7142,5	-
464'	3,266	8165,0	15307,5
464"	3,195	7987,5	-
466'	3,541	8852,5	16840,0
466"	3,460	8650,0	-
468'	3,846	9615,0	18265,0
468"	3,742	9355,0	-
470'	4,189	10472,5	19827,5
470"	4,062	10155,0	-
472'	4,248	10620,0	20775,0
472"	4,112	10280,0	-
474'	4,228	10570,0	20850
474"	4,100	10250,0	-
476'	4,256	10640,0	20890
476"	4,116	10290,0	-
478'	4,159	10397,5	20687,5
478"	4,014	10035,0	-
480'	4,045	10112,5	20147,5
480"	3,891	9727,5	-
482'	3,914	9785,0	19512,5
482"	3,754	9385,0	-
484'	3,658	9145,0	18530
484"	3,527	8817,5	-
486'	3,402	8505,0	17322,5
486"	3,219	8047,5	-
488'	3,093	7732,5	15780
488"	2,873	7182,5	-
490'	2,830	7075,0	14257,5
490"	2,612	6530,0	-
492'	2,528	6320,0	12850,0
492"	2,281	5702,5	-
494'	2,059	5147,5	10850,0
494"	1,938	4845,0	-
496'	1,732	4330,0	9175,0
496"	1,535	3837,5	-
498'	1,379	3447,5	7285,0
498"	1,160	2900,0	-
500'	1,003	2507,5	5407,5
500"	0,830	2075,0	-
502'	0,723	1830,0	3905,5
502"	0,612	1530.0	-
504'	0,456	1140,0	2670,0
504"	0,341	852,5	-
506	0,244	610,0	1462,5
			335.350,5 mc.

h = 1m

h = 2m

CONSORZIO Z.I.R. DI CHLIVANI - OZIERI -

discarica controllata per R.S.U. a servizio dei comuni del bacino di smaltimento di Ozieri

VISTO: Si approva ai sensi del D.P.R. 915/82
Li. 24.5.94
IL FUNZIONARIO DELL'ASSESSORATO
Geom. Enrico Ferrara

PERIZIA DI VARIANTE N° 2

PLANIMETRIA ABBANCAMENTI R.S.U.

IL DIRETTORE DEI LAVORI (dr.ing. Gavino SINI)

IL PRESIDENTE (dr.Avv. Salvatore LURIDIANA)

ORDINE INGEGNERI PROVINCIA DI SASSARI N. 263 Dr. Ing.

scala: 1:500

Tav.

data 04 SET. 1992